



THE COMMUNITY DEVELOPMENT AND KNOWLEDGE MANAGEMENT FOR THE SATOYAMA INITIATIVE (COMDEKS) PHASE III

PROJECT ASSESSMENT
LIVE & LEARN CAMBODIA (LLC)

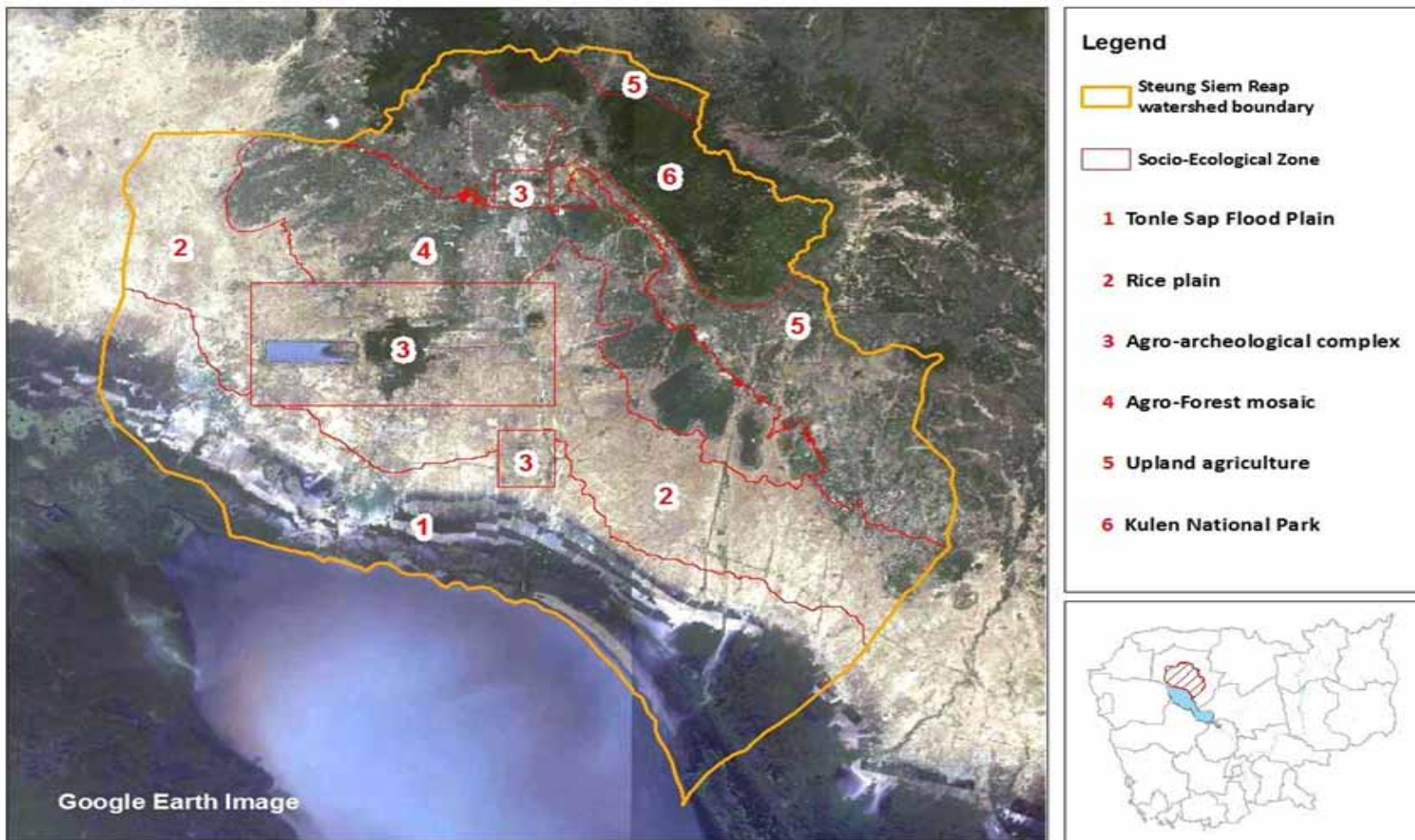
Aok Sam Eath (SAM)

CONTENTS:

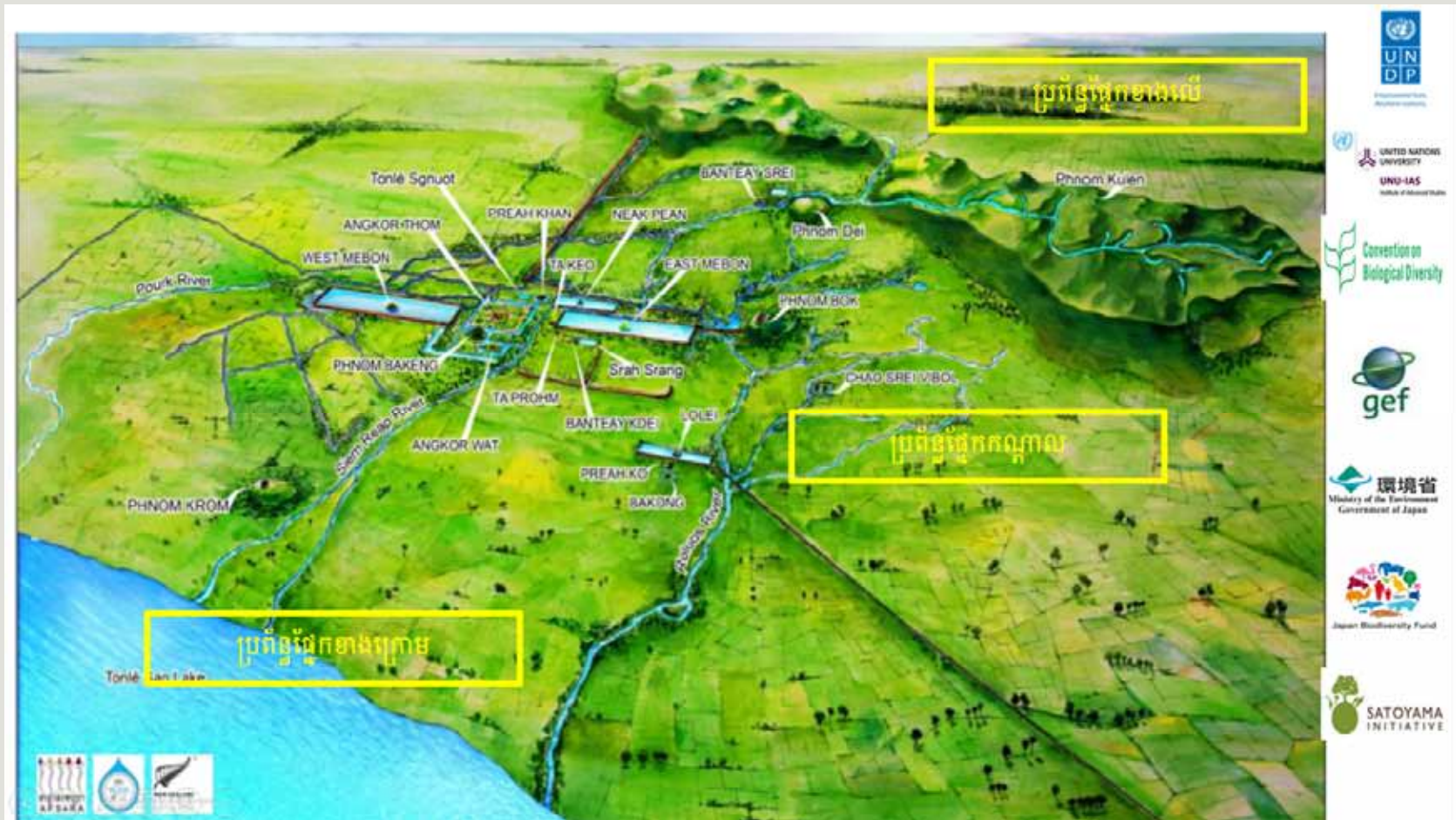
- Project Photos
- Project Introduction & Objectives
- Key Findings of Project Assessment
 - 1) Impacts
 - 2) Opportunities
 - 3) Lesson Learnt
 - 4) Recommendation
- The Thematic Areas of CASE STUDY REPORT
- Key Focal Interviewee/Samples
- Tool & Methodology
- Project Activities
- Project Challenge
- Community Service for Ecotourism
- Q&A



Project Photos



Project Photos



Project Photos




Project Photos



Kulen Landscape in
Svay Leu district
July 2021

(37, 500 hectares)

Project Photos



Landscape in Kampong Pluk
Ecotourism site June 2021

Project Photos



Water consumption
of Kampong Pluk
commune
June 2021


Project Introduction & Objectives:

- From 2011 to 2013, UNDP SGP Cambodia under COMDEKS has provided small grants to projects located inside Stung Siem Reap Watershed landscape of Siem Reap province, while contributing to the vision for Stung Siem Reap Watershed Landscapes Programme Strategy is to “maintain and restore functional socio-ecological production landscapes to preserve biodiversity, improve local livelihood, and enhance ecological and institutional landscape connectivity.”
- The purpose of this Initiative was to promote sustainable use and management of natural resources in socio-ecological production landscapes. The Satoyama Initiative aimed to maintain, rebuild and revitalize socio-ecological production landscapes (SEPLs) to conserve biodiversity while meeting the socio-economic needs of the communities residing in these areas.

Key Finding of the Project Assessment:

Impact:

ព្រះរាជាណាចក្រកម្ពុជា
ជាតិ សាសនា ព្រះមហាក្សត្រ



ក្រសួងបរិស្ថាន
លេខ: ២៣៨ ច.ស.ប

ប្រកាស
ស្តីពី

ការបន្ថែមថ្លៃដឹកសហគមន៍តំបន់ការពារធម្មជាតិ - ព្រៃធំអន្លង់ធំ - នៃឧទ្យានជាតិព្រះជ័យវរ្ម័ន-ទី១ ភ្នំគូលែន - ស្ថិតនៅភូមិអន្លង់ធំ ឃុំខ្ពង់ធំ ស្រុកស្វាយរេង ខេត្តសៀមរាប

រដ្ឋមន្ត្រីក្រសួងបរិស្ថាន

- បានឃើញរដ្ឋធម្មនុញ្ញ នៃព្រះរាជាណាចក្រកម្ពុជា
- បានឃើញព្រះរាជក្រឹត្យលេខ នស/រកត/០៩១៨/៩២៥ ចុះថ្ងៃទី០៦ ខែកញ្ញា ឆ្នាំ២០១៨ ស្តីពីការតែងតាំងរាជរដ្ឋាភិបាល នៃព្រះរាជាណាចក្រកម្ពុជា
- បានឃើញព្រះរាជក្រឹត្យលេខ នស/រកត/០៣២០/៤២១ ចុះថ្ងៃទី៣០ ខែមិថុនា ឆ្នាំ២០២០ ស្តីពីការតែងតាំង និងកែសម្រួលសមាគមរាជរដ្ឋាភិបាលនៃព្រះរាជាណាចក្រកម្ពុជា
- បានឃើញព្រះរាជក្រមលេខ នស/រកម/០៦១៤/១២ ចុះថ្ងៃទី២៨ ខែមិថុនា ឆ្នាំ២០១៤ ដែលប្រកាសឱ្យប្រើប្រាស់ ស្តីពីការរៀបចំ និងការប្រព្រឹត្តទៅនៃគណៈរដ្ឋមន្ត្រី
- បានឃើញព្រះរាជក្រមលេខ នស/រកម/០១៩២/២១ ចុះថ្ងៃទី២៤ ខែមករា ឆ្នាំ១៩៩២ ដែលប្រកាសឱ្យប្រើប្រាស់ ស្តីពីការបង្កើតក្រសួងបរិស្ថាន
- បានឃើញព្រះរាជក្រមលេខ នស/រកម/០២០៨/០០៧ ចុះថ្ងៃទី១៥ ខែកុម្ភៈ ឆ្នាំ២០០៨ ដែលប្រកាសឱ្យប្រើប្រាស់ ស្តីពីតំបន់ការពារធម្មជាតិ
- បានឃើញព្រះរាជក្រឹត្យចុះថ្ងៃទី០១ ខែវិច្ឆិកា ឆ្នាំ១៩៩៣ ស្តីពីការត្រួតពិនិត្យតំបន់ការពារធម្មជាតិ
- បានឃើញអនុក្រឹត្យលេខ ១៣៥ អនក្រ.បក ចុះថ្ងៃទី០៥ ខែកក្កដា ឆ្នាំ២០១៦ របស់រាជរដ្ឋាភិបាលស្តីពីការរៀបចំ និងការប្រព្រឹត្តទៅរបស់ក្រសួងបរិស្ថាន
- យោងតាមតម្រូវការចាំបាច់របស់ក្រសួងបរិស្ថាន

សម្រេច

ប្រកាស

ត្រូវបានបន្ថែមថ្លៃដឹកសហគមន៍តំបន់ការពារធម្មជាតិ - ព្រៃធំអន្លង់ធំ - នៃឧទ្យានជាតិព្រះជ័យវរ្ម័ន-ទី១ ភ្នំគូលែន - ស្ថិតនៅភូមិអន្លង់ធំ ឃុំខ្ពង់ធំ ស្រុកស្វាយរេង ខេត្តសៀមរាប។

ប្រការ៤

សហគមន៍តំបន់ការពារធម្មជាតិ - ព្រៃធំអន្លង់ធំ - នៃឧទ្យានជាតិព្រះជ័យវរ្ម័ន-ទី១ ភ្នំគូលែន - ត្រូវចុះកិច្ចព្រមព្រៀងជាមួយអគ្គនាយកដ្ឋានសហគមន៍មូលដ្ឋាន នៃក្រសួងបរិស្ថាន។

ប្រការ៥

បទប្បញ្ញត្តិទាំងឡាយណា ដែលផ្ទុយនឹងប្រកាសនេះ ត្រូវទុកជានិរាករណ៍។

ប្រការ៦

នាយកខុទ្ទកាល័យរដ្ឋមន្ត្រី អគ្គលេខាធិការ នៃអគ្គលេខាធិការដ្ឋានក្រុមប្រឹក្សាជាតិអភិវឌ្ឍន៍ ដោយបើកាណ គ្រប់អគ្គនាយក នៃអគ្គនាយកដ្ឋានចំណុះក្រសួង អគ្គាធិការ នៃអគ្គាធិការដ្ឋាន ប្រធាននាយកដ្ឋាន ពាក់ព័ន្ធ ប្រធានមន្ទីរបរិស្ថានខេត្តសៀមរាប និងប្រធានសហគមន៍តំបន់ការពារធម្មជាតិ - ព្រៃធំអន្លង់ធំ - ត្រូវទទួលបន្ទុកអនុវត្តប្រកាសនេះ តាមការកិច្ចព្រមព្រៀងខ្លួន ចាប់ពីថ្ងៃចុះហត្ថលេខានេះតទៅ។

ថ្ងៃ ២៩ ខែ កញ្ញា ខែ ២០២០ ធ្នូ ឆ្នាំ ២០២០
ធ្វើនៅរាជធានីភ្នំពេញ ថ្ងៃទី ០៧ ខែ ធ្នូ ឆ្នាំ ២០២០

រដ្ឋមន្ត្រី



សាយ សំសាល់

កន្លងទទួល

- ទីស្តីការគណៈរដ្ឋមន្ត្រី
- ក្រសួងមហាផ្ទៃ
- ក្រសួងរៀបចំដែនដី នគរូបនីយកម្ម និងសំណង់
- ក្រសួងសេដ្ឋកិច្ច និងហិរញ្ញវត្ថុ
- ខុទ្ទកាល័យសម្តេចអគ្គមហាសេនាបតីតេជោនាយករដ្ឋមន្ត្រី
- ខុទ្ទកាល័យសម្តេច ឯកឧត្តម លោកជំទាវ ឧបនាយករដ្ឋមន្ត្រី
- រដ្ឋបាលខេត្តសៀមរាប
- រដ្ឋបាលខេត្ត - ដើម្បីអនុវត្ត -
- ព័ត៌មាន
- ឯកសារ កាលប្បវត្តិ

Key Finding of the Project Assessment:

Impact:

- Communities increased technical ecotourism service
- Communities set up and manage ecotourism sites by themselves
- Community people become local guides who can illustrate forest to visitors.
- Communities have a capacity providing inputs and implementing CPAPM
- Communities have regular forestry patrolling.
- Communities distributed some land of their cashew plantation to CPA.
- Kulen water supplied a sustainability of agriculture activities, Angkor heritage sites...ect
- Commune, district and province administrative start allocate amount budget working on watershed management activities.



Key Finding of the Project Assessment:



Key Finding of the Project Assessment:

Opportunities:



ព្រះរាជាណាចក្រកម្ពុជា
ជាតិ សាសនា ព្រះមហាក្សត្រ

គណៈកម្មាធិការជាតិអភិវឌ្ឍន៍ទេសចរណ៍
លេខ: ០០៦៧៧. ៥៤៧៩

សេចក្តីសម្រេច
ស្តីពី

ការជាតិឱ្យប្រើប្រាស់ផែនការសកម្មភាពវិនិយោគការអភិវឌ្ឍន៍ទេសចរណ៍ខេត្តសៀមរាប
ឆ្នាំ២០២១ - ២០៣៥

ឧបនាយករដ្ឋមន្ត្រី រដ្ឋមន្ត្រីក្រសួងសេដ្ឋកិច្ច និងហិរញ្ញវត្ថុ
និងជាគណៈកម្មាធិការជាតិអភិវឌ្ឍន៍ទេសចរណ៍

ថ្ងៃពុធ ០១កើត ខែសីហា ឆ្នាំឆ្លូវ ត្រីស័ក ព.ស. ២៥៦៥
រាជធានីភ្នំពេញ ថ្ងៃទី ១២ ខែ ឧសភា ឆ្នាំ២០២១


ឧបនាយករដ្ឋមន្ត្រី រដ្ឋមន្ត្រីក្រសួងសេដ្ឋកិច្ច និងហិរញ្ញវត្ថុ
និងជាប្រធានគណៈកម្មាធិការជាតិអភិវឌ្ឍន៍ទេសចរណ៍



អគ្គបណ្ឌិតសភាចារ្យ អូន ព័ន្ធមុនីរ័ត្ន

Key Finding of the Project Assessment:

Opportunities:



Key Finding of the Project Assessment:

Opportunities:

ព្រះរាជាណាចក្រកម្ពុជា
ជាតិ សាសនា ព្រះមហាក្សត្រ



**កម្មវិធីគ្រប់គ្រង
ឧទ្យានជាតិ ព្រះជ័យវរ្ម័ន-នរោត្តម «ភ្នំគូលែន»
២០១៨-២០២៧**



សារសិខិត

ជាបឋមក្នុងនាមក្រសួងបរិស្ថាន ខ្ញុំបាទសូមសម្តែងការគោរពដ៏ខ្ពង់ខ្ពស់ និងកត្តាជីវិតស្មោះត្រង់បំផុត
ចំពោះ **សម្តេចអគ្គមហាសេនាបតីតេជោ ហ៊ុន សែន** នាយករដ្ឋមន្ត្រី នៃព្រះរាជាណាចក្រកម្ពុជា ដែលតែងតែណែនាំ
ផ្តល់ការគាំទ្រនិងយកចិត្តទុកដាក់ខ្ពស់លើវិស័យបរិស្ថាននិងការគ្រប់គ្រងតំបន់ការពារធម្មជាតិនៅក្នុងប្រទេសកម្ពុជា
ហើយក្រោមការដឹកនាំប្រកបដោយគតិបណ្ឌិតដ៏ខ្ពង់ខ្ពស់របស់ **សម្តេចអគ្គមហាសេនាបតីតេជោ ព្រះរាជាណាចក្រ
កម្ពុជា** បាននិងកំពុងអនុវត្ត **«យុទ្ធសាស្ត្រចតុកោណដំណាក់កាលទី៣»** ដោយចាត់ទុកការគ្រប់គ្រងធនធាន
ធម្មជាតិ គឺជាវិស័យអាទិភាពមួយក្នុងចំណោមវិស័យអាទិភាពដទៃទៀតនៃមុំរបស់យុទ្ធសាស្ត្រចតុកោណនេះ។


កម្មវិធីគ្រប់គ្រងឧទ្យានជាតិព្រះជ័យវរ្ម័ន-នរោត្តម «ភ្នំគូលែន» គឺជាគោលដៅយុទ្ធសាស្ត្រមួយក្នុងចំណោម
គោលដៅយុទ្ធសាស្ត្រដទៃទៀត សម្រាប់ការគ្រប់គ្រងតំបន់ការពារធម្មជាតិ និងរៀងអភិរក្សជីវៈចម្រុះ ដែល
បច្ចុប្បន្នគ្របដណ្តប់លើផ្ទៃដីប្រមាណ ៤១% នៃផ្ទៃដីសរុបរបស់ព្រះរាជាណាចក្រកម្ពុជា ហើយក៏ជាផ្នែកមួយក្នុង
ការធានាឱ្យមានចីរភាពសម្រាប់កិច្ចការការពារ ថែរក្សា និងគ្រប់គ្រងទាំងធនធានព្រៃឈើ និងឧទ្យានជាតិ «ភ្នំគូលែន»
ដែលជាបេតិកភណ្ឌវប្បធម៌ មានអាយុកាលយូរអង្វែងមកហើយ សម្រាប់ជាប្រយោជន៍ដល់មនុស្សជំនាន់បច្ចុប្បន្ន
និងជំនាន់ក្រោយទៀត។

ការរៀបចំកម្មវិធីគ្រប់គ្រងឧទ្យានជាតិព្រះជ័យវរ្ម័ន-នរោត្តម «ភ្នំគូលែន» គឺជាឯកសារយុទ្ធសាស្ត្រក្នុងការ
កសាងសមត្ថភាពស្ថាប័ន និងចំណេះដឹង ដើម្បីពង្រឹងប្រសិទ្ធភាពគ្រប់គ្រងលើការងារអភិរក្សធនធានធម្មជាតិ និង
បុរាណស្ថានឱ្យមានចីរភាព តាមរយៈការកំណត់ និងបែងចែកតំបន់គ្រប់គ្រង ពង្រឹងការអនុវត្តច្បាប់ ការរៀបចំតំបន់
អភិរក្សសត្វលាស់ និងការពង្រីកឱកាសបង្កើនមុខរបរចិញ្ចឹមជីវិតរបស់សហគមន៍មូលដ្ឋាន។ ដើម្បីឱ្យការអនុវត្តកម្មវិធី
គ្រប់គ្រងឧទ្យានជាតិព្រះជ័យវរ្ម័ន-នរោត្តម «ភ្នំគូលែន» ២០១៨-២០២៧ ជាសម្រេចបានជោគជ័យ ខ្ញុំសូមអំណរ
ដល់គ្រប់ស្ថាប័ន ជាតិ អន្តរជាតិ និងប្រជាសហគមន៍មូលដ្ឋានបណ្តាការីពាក់ព័ន្ធទាំងអស់ បន្តគាំទ្រ និងផ្តល់កិច្ច
សហការបន្ថែមទៀត ដើម្បីឱ្យការអនុវត្តកម្មវិធីគ្រប់គ្រងឧទ្យានជាតិព្រះជ័យវរ្ម័ន-នរោត្តម «ភ្នំគូលែន» ទទួលបាន
ជោគជ័យប្រកបដោយផ្លែផ្កា។

ជាញឹកញយ ខ្ញុំសូមសម្តែងនូវអំណរគុណយ៉ាងជ្រាលជ្រៅបំផុតចំពោះ **សម្តេចអគ្គមហាសេនាបតីតេជោ
ហ៊ុន សែន** នាយករដ្ឋមន្ត្រីនៃព្រះរាជាណាចក្រកម្ពុជា និងសូមគោរពសរសើរចំពោះ ឯកឧត្តម លោកជំទាវ លោក
លោកស្រី ពីគ្រប់អង្គភាព-ស្ថាប័នពាក់ព័ន្ធ ព្រះស្ថានឧត្តមសិក្សា អង្គការមិនមែនរដ្ឋាភិបាល និងដៃគូអភិវឌ្ឍន៍នានា
ដែលបានផ្តល់កិច្ចសហការ និងចូលរួមរៀបចំកម្មវិធីគ្រប់គ្រងឧទ្យានជាតិព្រះជ័យវរ្ម័ន-នរោត្តម «ភ្នំគូលែន» ដ៏មាន
តម្លៃនេះ ឱ្យសម្រេចបានជាឯកសារគ្រឹះដ៏ល្អប្រសើរមួយ សម្រាប់បម្រើឱ្យវិស័យបរិស្ថាន និងគ្រប់គ្រងធនធានធម្ម
ជាតិនៅកម្ពុជា។

រាជធានីភ្នំពេញ ថ្ងៃទី ២៧ ខែ កុម្ភៈ ឆ្នាំ២០១៧

ឧបាយុក្ខី



សាយ សំពេល

Key Finding of the Project Assessment:

Opportunities:

ព្រះរាជាណាចក្រកម្ពុជា
ជាតិ សាសនា ព្រះមហាក្សត្រ




ផែនការសកម្មភាព
ឧទ្យានជាតិ ព្រះជ័យឆ័ន-នរោត្តម «ភ្នំគូលែន»
២០១៩-២០២៧



សារសំខាន់

ក្នុងកិច្ចសន្យា ត្រូវបានរាជរដ្ឋាភិបាលកម្ពុជាបង្កើតជាតំបន់ឧទ្យានជាតិ ដោយមានឈ្មោះថា ឧទ្យានជាតិព្រះជ័យឆ័ន-នរោត្តម «ភ្នំគូលែន» មានចំនួនផ្ទៃដី ៣៧.៥០០ហិកតា គឺជាឧទ្យានជាតិមួយដែលសម្បូរទៅដោយបេតិកភណ្ឌវប្បធម៌ និងធនធានធម្មជាតិ។ ក្រសួងបរិស្ថាន ដោយមានការគាំទ្រពីកម្មវិធីអភិវឌ្ឍន៍របស់អង្គការសហប្រជាជាតិបានបង្កើត កម្មវិធីគ្រប់គ្រងឧទ្យានជាតិព្រះជ័យឆ័ន-នរោត្តម «ភ្នំគូលែន» ២០១៩-២០២៧ សម្រាប់ជាផែនទីបង្ហាញផ្លូវដល់គ្រប់បណ្តាភាគីពាក់ព័ន្ធចំនួនមួយ ទាំងថ្នាក់ជាតិ និងថ្នាក់ក្រោមជាតិ ឱ្យចូលរួមអនុវត្តក្នុងគោលដៅរួមគ្នា ដើម្បីធានាឱ្យបានទាំងការអភិវឌ្ឍ និងការអភិរក្សសម្រាប់ការគ្រប់គ្រងតំបន់ការពារធម្មជាតិក្នុងព្រះរាជាណាចក្រកម្ពុជាឱ្យមានចីរភាព។ ដើម្បីអនុវត្តកម្មវិធីគ្រប់គ្រងខាងលើប្រកបដោយប្រសិទ្ធភាព និងប្រសិទ្ធផល ផែនការសកម្មភាពឧទ្យានជាតិ ព្រះជ័យឆ័ន-នរោត្តម «ភ្នំគូលែន» ២០១៩-២០២៧ ក៏ត្រូវបានរៀបចំបង្កើតឡើងផងដែរ សម្រាប់ជួយដល់ដៃគូពាក់ព័ន្ធទាំងនៅថ្នាក់ជាតិ និងថ្នាក់ក្រោមជាតិ មានភាពច្បាស់លាស់ក្នុងការចូលរួមអនុវត្ត និងគ្រប់គ្រងឱ្យទទួលបានផ្លែផ្កា និងជោគជ័យ។

ក្នុងនាមថ្នាក់ដឹកនាំក្រសួងបរិស្ថាន ខ្ញុំសូមថ្លែងអំណរគុណចំពោះ ថ្នាក់ដឹកនាំ និងមន្ត្រីទាំងអស់នៃអង្គនាយកដ្ឋានរដ្ឋបាលការពារ និងអភិរក្សធម្មជាតិ និងក្រុមការងាររៀបចំកម្មវិធីគ្រប់គ្រង ភ្នំគូលែន ដែលតែងតែជំរុញ និងយកចិត្តទុកដាក់រៀបចំផែនការសកម្មភាពនេះ បានចេញជាលទ្ធផលគួរជាទីមោទនៈ។ ខ្ញុំសង្ឃឹមយ៉ាងមុតមាំថា ឯកឧត្តម លោកជំទាវ លោក លោកស្រី ក្នុងក្រសួងបរិស្ថាន និងមកពីក្រសួងស្ថាប័នពាក់ព័ន្ធ ដៃគូអភិវឌ្ឍន៍ សង្គមស៊ីវិល គ្រឹះស្ថានឧត្តមសិក្សា វិស័យឯកជន សហគមន៍មូលដ្ឋាន និងអ្នកពាក់ព័ន្ធនានា ដែលបានចូលរួម និងផ្តល់កិច្ចសហប្រតិបត្តិការយ៉ាងល្អ ក្នុងការផ្តល់ធាតុចូលសម្រាប់ឱ្យឯកសារនេះមានតម្លៃនេះ នឹងបន្តខិតខំប្រឹងប្រែងសហប្រតិបត្តិការ និងអនុវត្តផែនការសកម្មភាពនេះ ប្រកបដោយប្រសិទ្ធភាព និងប្រសិទ្ធផល ដើម្បីជាទុនក្នុងការរួមចំណែកលើកកម្ពស់សម្បត្តិវប្បធម៌ជាតិ និងធនធានធម្មជាតិ ក្នុងឧទ្យានជាតិ សម្រាប់អភិវឌ្ឍន៍សង្គមជាតិឱ្យមានចីរភាពក្នុងប្រទេសកម្ពុជា។

ថ្ងៃ ពុធ ១៧ ខែ វិច្ឆិកា ឆ្នាំ ២០១៩
រាជធានីភ្នំពេញ ថ្ងៃទី ០៧ ខែ កុម្ភៈ ឆ្នាំ ២០១៩
ដើម្បី

សាយ សំពេង

Key Finding of the Project Assessment:

Opportunities:

ព្រះរាជាណាចក្រកម្ពុជា
ជាតិ សាសនា ព្រះមហាក្សត្រ

គោលការណ៍ណែនាំស្តីពី
ការកែលម្អផែនការបង្កើនសមត្ថភាពមន្ត្រីជំនាញ

២០១៧

សារសិខិត

ក្រសួងបរិស្ថានមានក្លិសមន្តស្រុកវាយជ័យអនេកកម្មការ ដែលអនុវត្តដោយក្រុមប្រឹក្សាភិបាលការពារ និងអភិរក្សធម្មជាតិ បានរៀបចំបង្កើតនូវ -គោលការណ៍ណែនាំស្តីពីការកែលម្អផែនការបង្កើនសមត្ថភាពមន្ត្រីជំនាញ និងសមត្ថភាពមន្ត្រីជំនាញ - សម្រាប់ជាមូលដ្ឋានដ៏សំខាន់ ក្នុងការកែលម្អផែនការបង្កើនសមត្ថភាពមន្ត្រីជំនាញ ដូចមាន ចែងក្នុងច្បាប់ស្តីពីតំបន់ការពារធម្មជាតិជំពូកទី៤ មាត្រា១១ ស្តីពីការកែលម្អ និងបែងចែកតំបន់ប្រក្រតី។

គោលការណ៍ណែនាំនេះ នឹងធានាបាននូវសុវត្ថិភាពការងារប្រក្រតីបង្កើនសមត្ថភាពមន្ត្រីជំនាញនៃ ប្រទេសកម្ពុជា និងធ្វើឱ្យប្រសើរឡើងនូវផ្ទៃក្រៃ និងមុខងារប្រព័ន្ធអេកូឡូស៊ី លំដាប់បរិស្ថាន សុខុមាលភាព សាធារណៈ ធ្វើឱ្យប្រសើរឡើងនូវជីវភាពសហគមន៍មូលដ្ឋាន ១១១៧ និងការកែលម្អអភិវឌ្ឍន៍សេដ្ឋកិច្ច និងប្រ ចំណែកកាត់បន្ថយការប្រែប្រួលអាកាសធាតុ ទាំងនេះជាផលប្រយោជន៍ដ៏ធំក្នុងឧត្តមសម្រាប់មនុស្សគ្រប់ជំនាន់ ស្របតាមគោលនយោបាយរបស់រាជរដ្ឋាភិបាល ក្រោមការដឹកនាំដ៏ល្អៗ និងប្រកបដោយឥតបណ្ឌិត របស់ **សម្តេចអគ្គមហាសេនាបតីតេជោ ហ៊ុនសែន** នាយករដ្ឋមន្ត្រីនៃព្រះរាជាណាចក្រកម្ពុជា។

ប្រទេសកម្ពុជា គឺជាប្រទេសមួយដែលសម្បូរធនធានព្រៃឈើ និងជីវចម្រុះ លាភសន្លឹកដីតំបន់ជីវភាព ទឹកសាប និងតំបន់ឆ្នេរសមុទ្រ ដែលមានតួនាទីយ៉ាងសំខាន់ នៅក្នុងការអភិវឌ្ឍន៍សេដ្ឋកិច្ច សង្គម និងគុណ ភាពបរិស្ថាន សម្បូរវិប្បធម៌ធម្មជាតិ ជាដើមគ្រប់ជំនាន់។ រាជរដ្ឋាភិបាលកម្ពុជា បានសម្រេចដាក់ឱ្យអនុវត្ត ផែនការយុទ្ធសាស្ត្រជាតិសម្រាប់គ្រប់គ្រងតំបន់ការពារធម្មជាតិ ២០១៧-២០៣១ ដើម្បីរួមចំណែកយ៉ាង សំខាន់ដល់កំណើនសេដ្ឋកិច្ចជាតិ និងការអភិវឌ្ឍប្រកបដោយចីរភាព រួមមានទាំងការកាត់បន្ថយការបាត់បង់ ដីសេសសាយ-ការអភិរក្ស និងការប្រើប្រាស់ប្រកបដោយនិរន្តរភាពនៃធនធានជីវៈចម្រុះ ធនធានធម្មជាតិ និងសម្បត្តិវប្បធម៌ធម្មជាតិ ព្រមទាំងសេវាប្រព័ន្ធអេកូឡូស៊ី។ ក្នុងក្របខណ្ឌនៃការអនុវត្តគោលនយោបាយ កែទម្រង់ការងារគ្រប់គ្រងធនធានធម្មជាតិ តំបន់ការពារធម្មជាតិបានកើនឡើងពី ២៣៧ ទៅ ២៤៦ គឺ ២៤៦ គឺ ២៤៦ អភិរក្សជីវៈចម្រុះឧត្តម និងរៀងអភិរក្សជីវៈចម្រុះផ្សំគ្រប់គ្នា) មានផ្ទៃដីប្រមាណ ៧.៥លានហិកតា ដែល រស្មីនឹង ៤១% នៃផ្ទៃដីប្រទេសកម្ពុជា។

គោលការណ៍ណែនាំនេះ នឹងរួមចំណែកនៃប្រសិទ្ធភាពការងារគ្រប់គ្រង និងការប្រើប្រាស់ដីព្រៃក្នុង តំបន់ការពារធម្មជាតិ និងធ្វើឱ្យប្រសើរឡើងនូវការចូលរួមពីភាគីពាក់ព័ន្ធ ក្នុងការកែលម្អផែនការបង្កើនសមត្ថភាពមន្ត្រីជំនាញនៃតំបន់ការពារធម្មជាតិ រួមទាំងការងារពង្រឹងការអនុវត្តច្បាប់។

ដូចមានរៀបរាប់ និងក្លឹសខ្លីមួយ គោលការណ៍ណែនាំ ស្តីពីការកែលម្អផែនការបង្កើនសមត្ថភាពមន្ត្រីជំនាញ ក្នុងតំបន់ការពារធម្មជាតិ នឹងជួយផ្តល់នូវសុវត្ថិភាពនៃការងារគ្រប់គ្រងតំបន់ការពារធម្មជាតិ និងនាំមកនូវ ការផ្លាស់ប្តូរជាវិជ្ជមានលើគុណភាពបរិស្ថានរបស់ប្រជាជនសហគមន៍មូលដ្ឋាន។

ថ្ងៃអង្គារ ២៤ កើត ខែ ចេត្រ ឆ្នាំ ពស ២៥៦១
រាជធានីភ្នំពេញ ថ្ងៃទី ២៤ ខែ ២៤ ឆ្នាំ ២០១៧

សាយ សំពេច

Key Finding of the Project Assessment:

Opportunities:

**គោលការណ៍ណែនាំបច្ចេកទេស
សម្រាប់ការរៀបចំផែនការគ្រប់គ្រង
តំបន់ការពារធម្មជាតិ**

២០១៦

ប្រការ ៣.-
នាយកខុទ្ទកាល័យរដ្ឋមន្ត្រី អគ្គលេខាធិការនៃអគ្គលេខាធិការដ្ឋានក្រុមប្រឹក្សាជាតិអភិវឌ្ឍន៍ដោយចីរភាព អគ្គនាយកនៃអគ្គនាយកដ្ឋានរដ្ឋបាលការពារនិងអភិរក្សធម្មជាតិ អគ្គនាយកនៃអគ្គនាយកដ្ឋានសហគមន៍មូលដ្ឋាន អគ្គនាយកនៃអគ្គនាយកដ្ឋានចំណេះដឹងនិងព័ត៌មានបរិស្ថាន អគ្គនាយកនៃអគ្គនាយកដ្ឋានគាំពារបរិស្ថាន អគ្គនាយកនៃអគ្គនាយកដ្ឋានរដ្ឋបាលនិងហិរញ្ញវត្ថុ អគ្គាធិការនៃអគ្គាធិការដ្ឋានប្រធានមន្ទីរបរិស្ថានរាជធានី-ខេត្ត និងប្រធានអង្គភាពពាក់ព័ន្ធទាំងអស់នៃក្រសួងបរិស្ថាន ត្រូវទទួលបន្ទុកអនុវត្តប្រកាសនេះចាប់ពីថ្ងៃចុះហត្ថលេខានេះតទៅ។

ថ្ងៃ ពុធ ១៧ ខែ កក្កដា ឆ្នាំ ២០១៦
ធ្វើនៅរាជធានីភ្នំពេញ ថ្ងៃទី ១៧ ខែ កក្កដា ឆ្នាំ ២០១៦

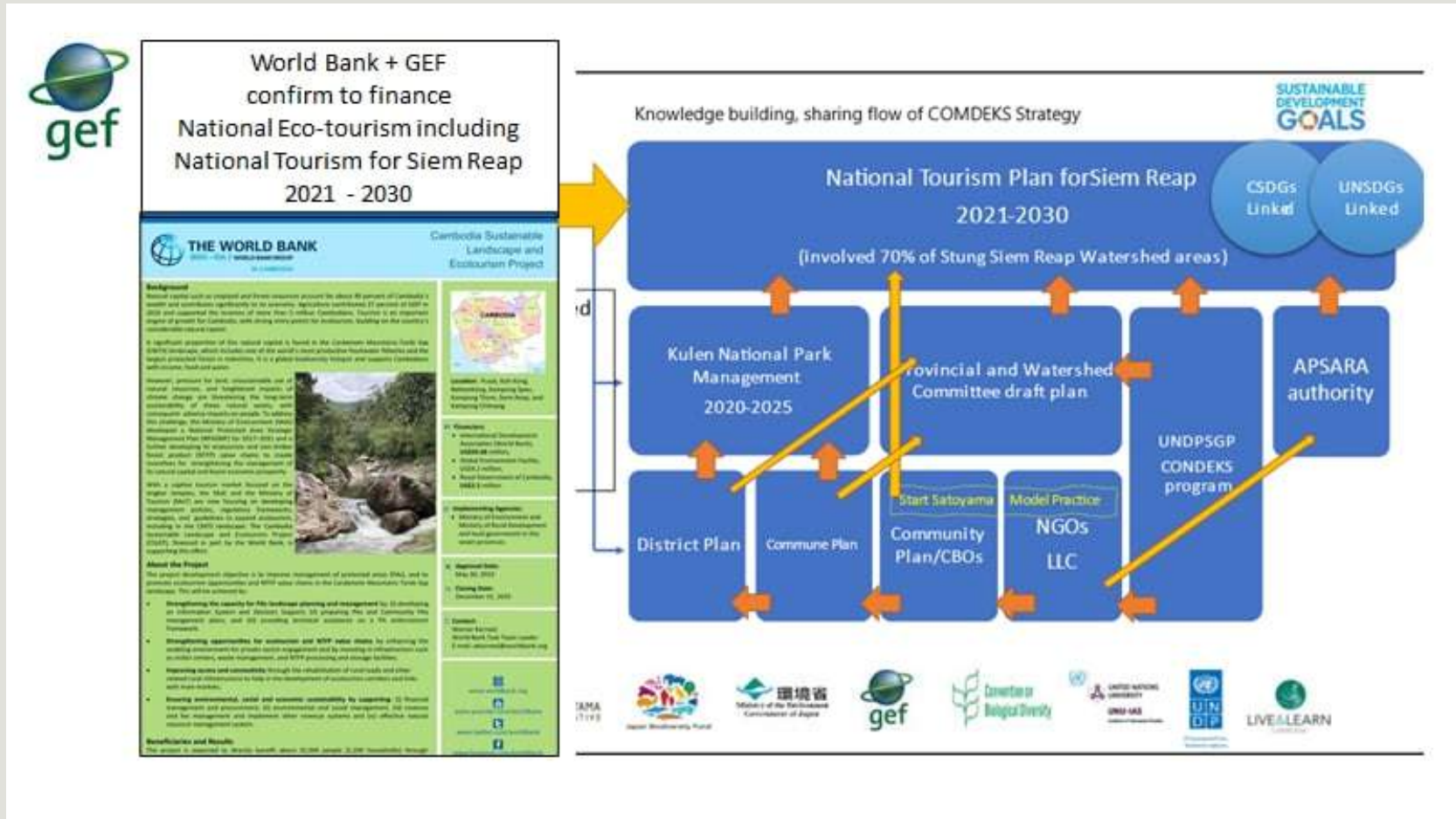
ស្រី មន្ត្រី
ស្រី មន្ត្រី

កង្កែប ខុល

- ទីស្តីការគណៈរដ្ឋមន្ត្រី
- ក្រសួងសេដ្ឋកិច្ច និងហិរញ្ញវត្ថុ
- ខុទ្ទកាល័យសម្រេចរដ្ឋបាល ព្រះបរមរាជវាំង
- ខុទ្ទកាល័យ សម្រេច ឯកឧត្តម លោកជំទាវ ឧបនាយករដ្ឋមន្ត្រី
- រដ្ឋបាលរាជធានី-ខេត្ត
- រដ្ឋបាលខេត្ត - ដើម្បីអនុវត្ត
- ឯកសារ កាលប្បវត្តិ

Key Finding of the Project Assessment:

Opportunities:



Key Finding of the Project Assessment:

Lesson Learnt:

- Key partners included the Ministry of Agriculture, Forestry and Fisheries, who provide the **regulatory framework to set up Community Forests and Fisheries**, the Department of Environment and Phnom Kulen National Park Authority, who provide regulatory oversight of the **Community Protected Areas** and land within the Phnom Kulen National Park, and local commune councils, who have integrated project objectives into local CIP planning.
- COMDEKS project includes integrating livelihood support for conservation by allocating grants to CF members for livelihood activities, motivating communities to become involved in conservation activities through an understanding of long-term impacts where no mitigating efforts are made, and increasing communication and coordination between communities and government bodies to achieve shared objectives.

Key Finding of the Project Assessment:

Lesson Learnt:

- Key the context of perception is important to understanding priorities and needs, and that perceptions are often highly localized and focus on areas of resource use.
- Increased shared responsibility towards conserving the natural and cultural heritage in Stung Siem Reap watershed areas in a sustainable manner and passing it onto future generations.
- Recent political and social developments activities have shown the need of integration among stakeholders toward sustainability in line with United Nation Sustainable Development Goals 2030 (UNSDGs 2030).

Key Finding of the Project Assessment:

Recommendations:

- ✓ Developing equitable benefit sharing mechanisms specifically for local CBOs in term of tourism management, mechanism, and income.
- ✓ Strengthening capability of relevant Institutions mainly local NGOs and CBOs and communities who are less empowered in term advocacy and voice their concerns or for equity benefit sharing.
- ✓ Improving knowledge management enhancement mainly research on wild fruit and edible fruit trees that can be added value and commercialized as well as Traditional Knowledge on medicinal plants that can have high commercial value Ex. Black Ginger, a functional knowledge center with capacity for knowledge management, Research and transform the knowledge into innovation tool for conservation, livelihoods or creative income toward sustainability.

Key Finding of the Project Assessment:

Recommendations:

- ✓ Promoting inclusiveness (vulnerable groups) pro-poor policy among key stakeholders to ensure long term mechanism to benefit the vulnerable groups in an equity manner
- ✓ Integrated approaches, good lesson learns and practice by local people and CBOs has not been well integrated to maximized replication.
- ✓ Promoting participatory Monitoring and Evaluation (M&E), and the development of an integrated monitoring and evaluation system, in which local CBOs and NGOs can well participate
- ✓ Developing meaningful sustainability indicators for the Stung Siem Reap watershed and share among stakeholders

Key Finding of the Project Assessment:

Recommendations:

- ✓ Installing border demarcation poles along Stung Siem Reap watershed. Currently there is no as clear demarcation of Stung Siem Reap watershed areas
- ✓ Tree planting (river embankment retaining plants)
- ✓ Training people in the use of the OECM tool as stakeholders are new to this tool but agree that this tool is vital for identifying high values conservation candidates.
- ✓ Increasing tree planting including bamboo planting as natural retaining system for soil erosion at upper catchment areas and along Stung Siem Reap immediate catchment areas
- ✓ Translating this report into the Khmer Language for knowledge sharing to local stakeholders and community people and CBOs

The Thematic Areas of CASE STUDY REPORT

- The report are 39 charters with 57 pages illustrating biodiversity conservation, NRM, lesson learnt, livelihood, water governance, knowledge management, heritage sites, OECM tool, participation of youth, women, strategy plan, SEPLS, financing etc and 9 relevant documents used as annexes particularly Siem Reap Tourism Master Plan 2021-2030

ASSESSMENT REPORT

Engagement in Community Development and Knowledge
Management for Satoyama Initiative (COMDEKS)

Phase III

July 2021



CASE STUDY

Stung Siem Reap Watershed
Siem Reap Province
Cambodia

Key Focal

Interviewee/Samples:

- Approached 65 key stakeholders including 35 women, marginalized group representative (the disabled and widow) and 8 youths.
- The key stakeholders were CPA committee, Community Based Ecotourism (EBET)/members, commune council, district officials, provincial department technical officials, SRP official, NGO staff, and ranger from 17 different institutions working on Stueng Siem Reap watershed management.



Tool & Methodology:

- IUCN OECM tool used as a methodology to collect data and information at zone 5 in Banteay Srey and zone 1 in Prasat Bakong districts.
- The report focuses on Stueng Siem Reap at zone 1, 5 and 6
- It is being reviewed by UNDP
- The methods used to collect the data information during the project assessment: 1) desk review, 2) transect walk, 3) focal discussion group (FDG), 4) in-person meeting, 5) virtual meeting, and 6) video shooting



Project Products:

- 2 project video production:
 - 1) Rebuilding skills on harmonization with Landscape for sustainable livelihood
 - 2) Water co-management strategy for Ecology, Livelihood and Cultural Heritage
- Case Study Narrative Report
- 40 DVD (20 per video)



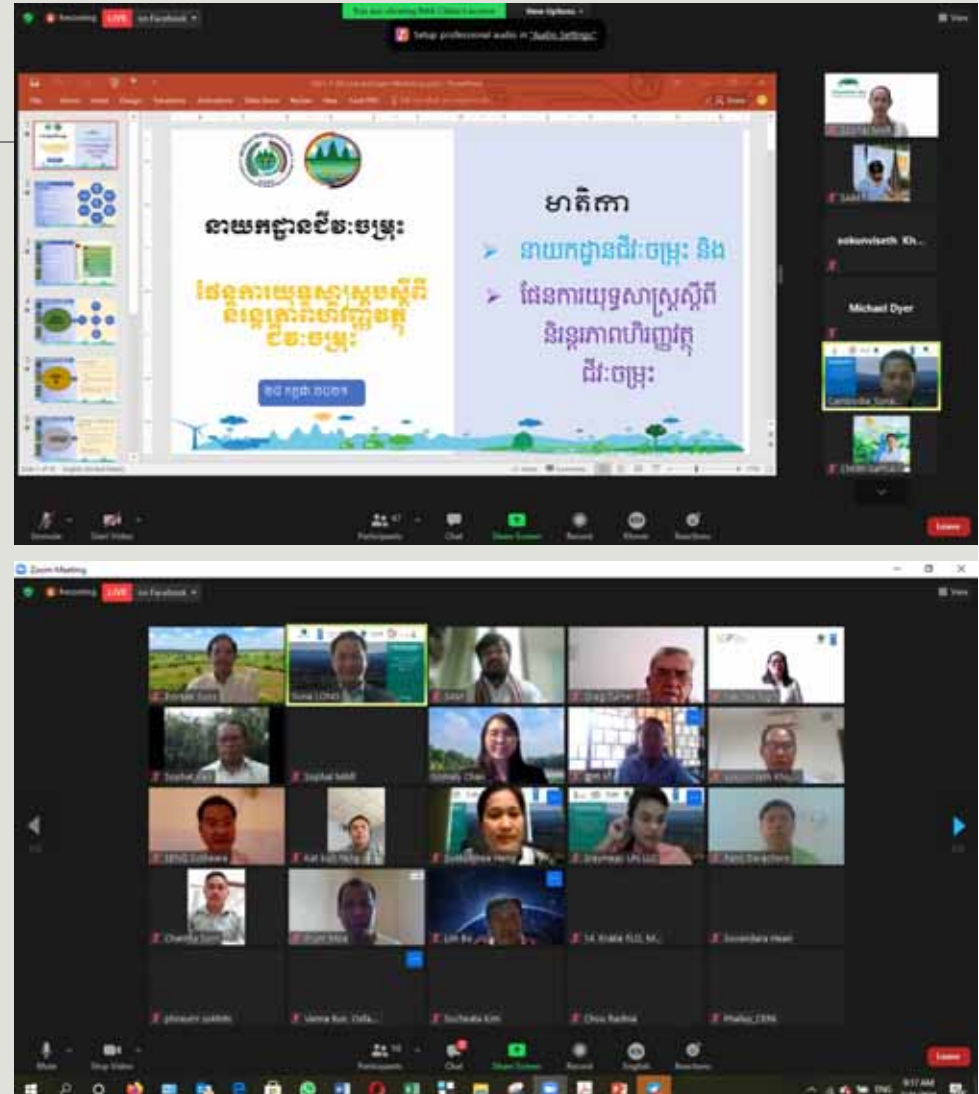
Project Events:

- 14 events of project assessment conducted in 3 district and 1 city in 2nd & 3rd of June 2021
- The video shooting in 2nd week of July 2021
- The subnational in-person consolation workshop



Project Events:

- A series of the virtual national dialogue workshops organized in 3rd week of July 2021 under 3 different topics:



Project Events:

- 1) Discuss landscape approach to national biodiversity conservation– Sustainable landscape in Stung Siem Reap Watershed: Past, Present and the Future

**VIRTUAL NATIONAL DIALOGUE
WORKSHOP 2021**
On promoting sustainability and upscaling of socio-ecological production landscapes and seascapes (SEPLs) conservation approach, including efforts to promote institutional and financial sustainability of the landscape

PRESIDING GUEST


H.E. Dr. Somaly CHAN,
Under Secretary of State-Ministry of Environment

THE HONORABLE GUESTS


Mr. Nout Pharak,
Policy Analyst of UNDP


Mr. Chhith Sam AIL,
GEF/SGP/NSC/UNDP


Mr. You Mann,
GEF/SGP/NSC/UNDP


Mr. Sam AKI HTERUZZAMAN,
GEF/SGP/NSC/UNDP


Ms. Ngia Pararak,
Nexus/Small Grant Programme
Coordinator UNDP

THE HONORABLE SPEAKERS


Mr. VETH Vireak,
Agricultural Coordinator


Ms. Christine Jacobson,
Consultant of Law & Law
of University of Queensland, Australia

FACILITATION TEAM


Ms. LYNG Soma,
Moderator


Ms. ADEK Sun Eath (SAM),
Regional Coordinator


Ms. CHH Chhann,
Moderator


Mr. KAT Bousheng,
Regional Coordinator


Mr. ANK Sun Eath (SAM),
National Research Facilitator (NRF)
Law & Law/Institute/LLC

Date: 26th July 2021 Time: 8:20 AM - 11:30 AM

Project Events:

2) Develop a workable and sustainable framework for mainstreaming the SEPLS model in appropriate production and conservation policies and plans, including conservation plans for agriculture/forestry/fisheries/tourism and other sector policies and strategies, and protected areas (co-management, OECM, among others).

VIRTUAL NATIONAL DIALOGUE WORKSHOP 2021
 Develop a workable and sustainable framework for mainstreaming the SEPLS model
 Date: 27th 07 2021 Time: 08:20am-11:20am

FACILITATION TEAM

- Mr. AOK Sam Eath (SAM) - General Coordinator
- Mr. LONG Sone - Moderator
- Mr. CHIN Channa - Interpreter

THE HONORABLE SPEAKERS

- Mr. KEAT Bunthan - Office Chief of Department of Biodiversity/ GSSD/ MoE
- Mr. JADY Smith - Director of Landscape Strategies at LIVE & LEARN Australia
- Ms. KAT Burdeng - Freelance Consultant
- Mr. PHUONG Savon - Chief of Banrey Sey Community Tourist Network Coordinator

Logos at the bottom include: SATOYAMA INITIATIVE, GEF, UNDP, LIVE & LEARN, zoom, and LIVE.

Project Events:

3) Identify Future Biodiversity Financing Mechanism for effective implementation of post-2020 biodiversity framework –include Stung Siem Reap Watershed Areas

VIRTUAL NATIONAL DIALOGUE WORKSHOP 2021

Future Biodiversity Financing Mechanism for Effective Implementation of post-2020

Date: 29th July 2021 Time: 8:20 AM - 11:30 AM

Facilitation Team

- Mr. LONG Sona, Moderator
- Mr. AOK Sam Eath (SAM), General Coordinator
- Mr. CHH Channa, Interpreter

The Honorable Speakers

- Mr. CHHIN Nith, Deputy Director of Department of Biodiversity, GSSD/MoE
- Mr. Oum Sony, Policy Specialist (UNDP)
- Michael JB Dyer, Project Coordinator & Technical Officer, NAKAU Program Pacific
- Mr. KAT Bunheng, Freelance Consultant

Logos at the bottom include: SATOYAMA INITIATIVE, Japan Biodiversity Fund, 柬埔寨省 (Cambodia Province), GEF, Convention on Biological Diversity, UNITED NATIONS UNIVERSITY (UNU-AAS), UNDP, and LIVE & LEARN.

Project Events:

- **Recommendations: The subnational in-person consolation workshop conducted on 23rd July 2021:**
 - Develop master plan on forest planting on the watershed at Kulen areas.
 - Development partners keep a focus of community awareness on NRM and biodiversity conversation.
 - Multi financial sources allocated to manage and protect water source in watershed areas.
 - 5 existing CPA-MP should be prioritized for fund support by development partner and implemented under CPA committee coordination.
 - 2 potential areas should be set up as CPA area in Banteay Srey.



- **Project Challenges:**

- After contract signed in Dec 2020, COVID-19 pandemic outbreak loomed up on 20th February 2021.
- During the COVID-19, most of project activities particularly fieldworks assessment were delayed until the middle of June 2021, while 2 different video production were shot in 2nd week of July 2021.

PROJECT RESULT SUMMARY REPORT_LL

Community Food Service & Camping for
Ecotourism at Kulen mountain since 2019



ជ្រូកកណ្តុរ



PROJECT RESULT SUMMARY REPORT_LL

Community Food Service & Camping for
Ecotourism at Kulen mountain since 2019



PROJECT RESULT SUMMARY
REPORT_LL

Q & A!!!



PROJECT RESULT SUMMARY REPORT_LL

THANKS !!!

